

1

## ¿Qué ha pasado en las cuencas de los ríos Cauca y San Jorge?



**27 de agosto/2021:** rompimiento del dique marginal del río Cauca en Cara de Gato (San Jacinto del Cauca).

**21 de marzo/2022:** rompimiento del dique que contenía al río Cauca en el sector Los Arrastres (San Jacinto del Cauca-Guaranda).

2

## ¿Qué ha pasado recientemente (02 - 03 de junio)?



**Lluvias** en toda La Mojana, en el Bajo Magdalena, Bajo Nechí, Bajo Cauca y Alto San Jorge.



**Tránsito de creciente** en los ríos: *i)* San Jorge (tramos Montelíbano - La Apartada y La Apartada - Ayapel), *ii)* Cauca (tramo Puerto Valdivia - Cáceres).



### Reporte comunitario



**Inundaciones por ingreso del río Cauca** en áreas de drenaje de: *i)* caño San Matías: desde Los Arrastres (Guaranda) hasta Parcelas de Santa Fe (San Benito Abad); *ii)* caño Rabón: desde Gavaldá (Guaranda) hasta La Plaza (San Benito Abad) y *iii)* caño Viloría: desde Cecilia (Ayapel) hasta Cuiva (San Benito Abad).

**Inundaciones por muy altos niveles**, en: *i)* corredor del río San Jorge (San Marcos-Magangué); *ii)* corredor de los

caños Mojana, Pancegüita y sistema cenagoso del municipio de Sucre, *iii)* corredor del río Cauca (Guacamayo-Brisas del Cauca, al norte de Achí) y *iv)* ciénaga de Las Flores (San Marcos).

3

## ¿Qué esperamos (03 – 06 de junio)?



**Lluvias** aisladas en amplios sectores de La Mojana y en todas las subzonas hidrográficas, que se extenderían a primeras horas de la mañana del sábado. Especial atención en la noche del domingo y madrugada del lunes, ante la ocurrencia de lluvias.

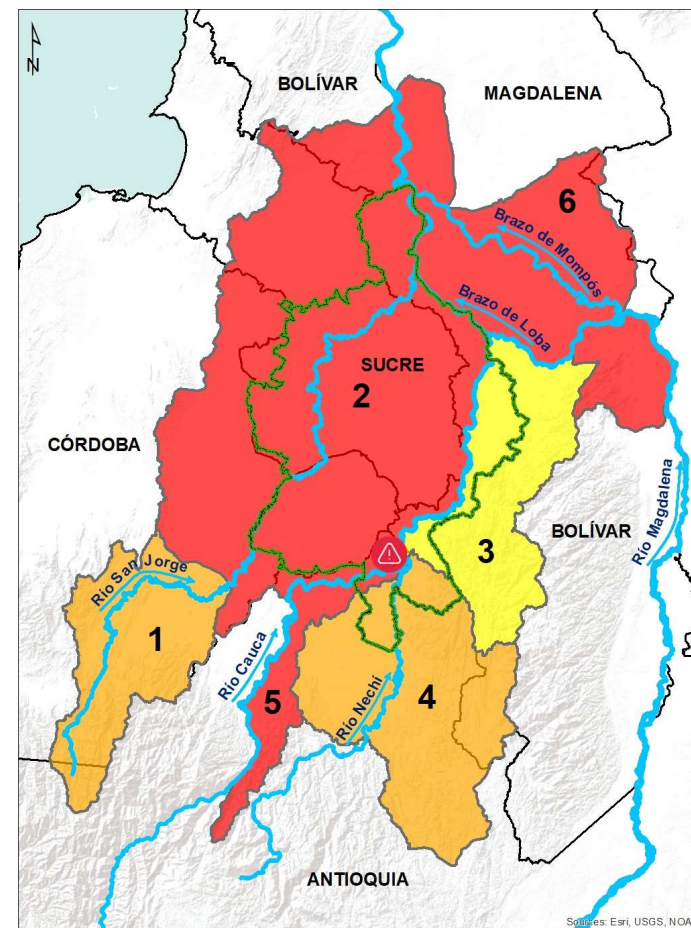


**Ascenso de niveles** en los ríos: *i)* San Jorge, en los municipios de La Apartada y Ayapel (a la altura de Marralú) y *ii)* Cauca (tramo Caucasia - Nechí).



### Recomendaciones

- Especial atención en áreas de drenaje de los caños Gil, San Matías, Rabón y Viloría, por ingreso del río Cauca.
- Zonas con altos niveles: Bajo San Jorge y sistema cenagoso (San Marcos-desembocadura), río Cauca (norte de Achí - Pinillos), río Magdalena (entre El Banco y Plato), caños Mojana y Pancegüita (Sucre) y sistema de ciénagas (Ayapel, San Marcos y Sucre)



**Alerta ROJA** PARA TOMAR ACCIÓN: 2) Bajo San Jorge 5) Cuenca del río Cauca entre Valdivia y Nechí y 6) Bajo Magdalena entre El Banco y Plato. **Alerta puntual** en el río Cauca, en el sector Caregato (San Jacinto del Cauca)

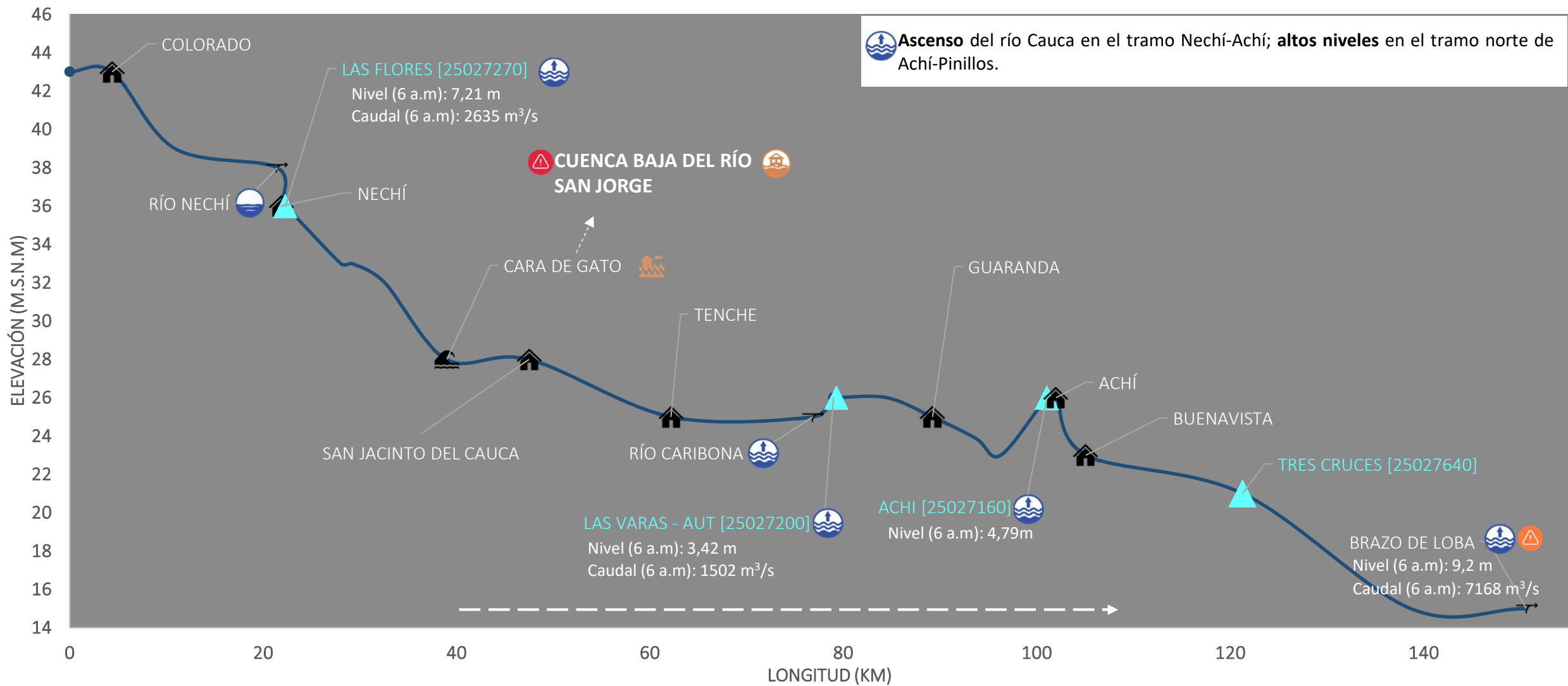


**Alerta NARANJA** PARA PREPARARSE: 1) Alto San Jorge y 4) Bajo Nechí, incluidos sus aportantes.



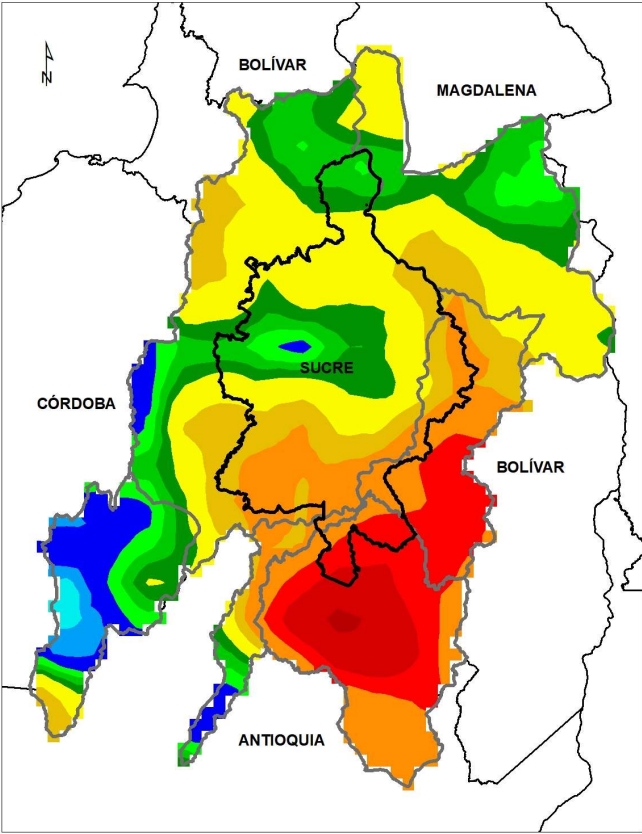
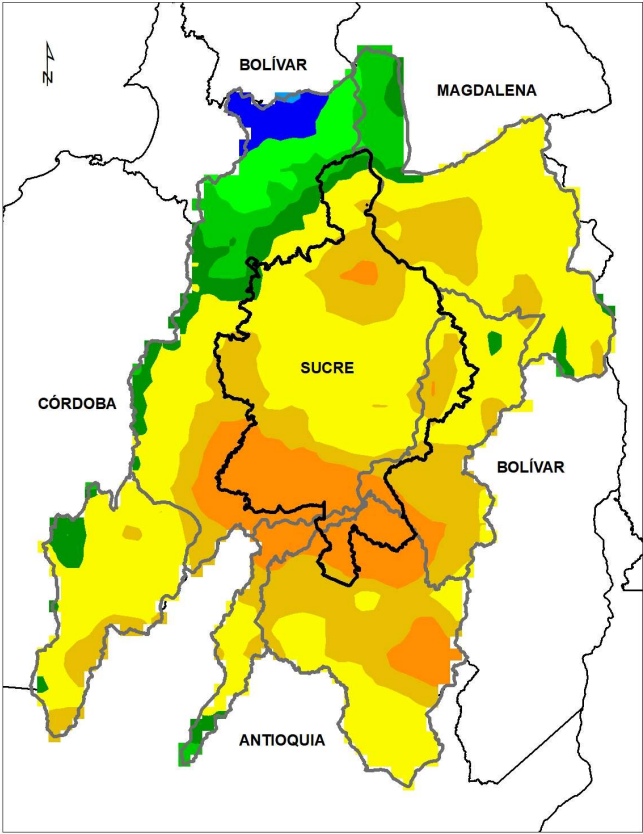
**Alerta AMARILLA** PARA INFORMARSE: 3) Cuenca del río Cauca entre Nechí y Pinillos.

### III. Condiciones hidrológicas actuales en el río Cauca (tramo Nechí-Pinillos)

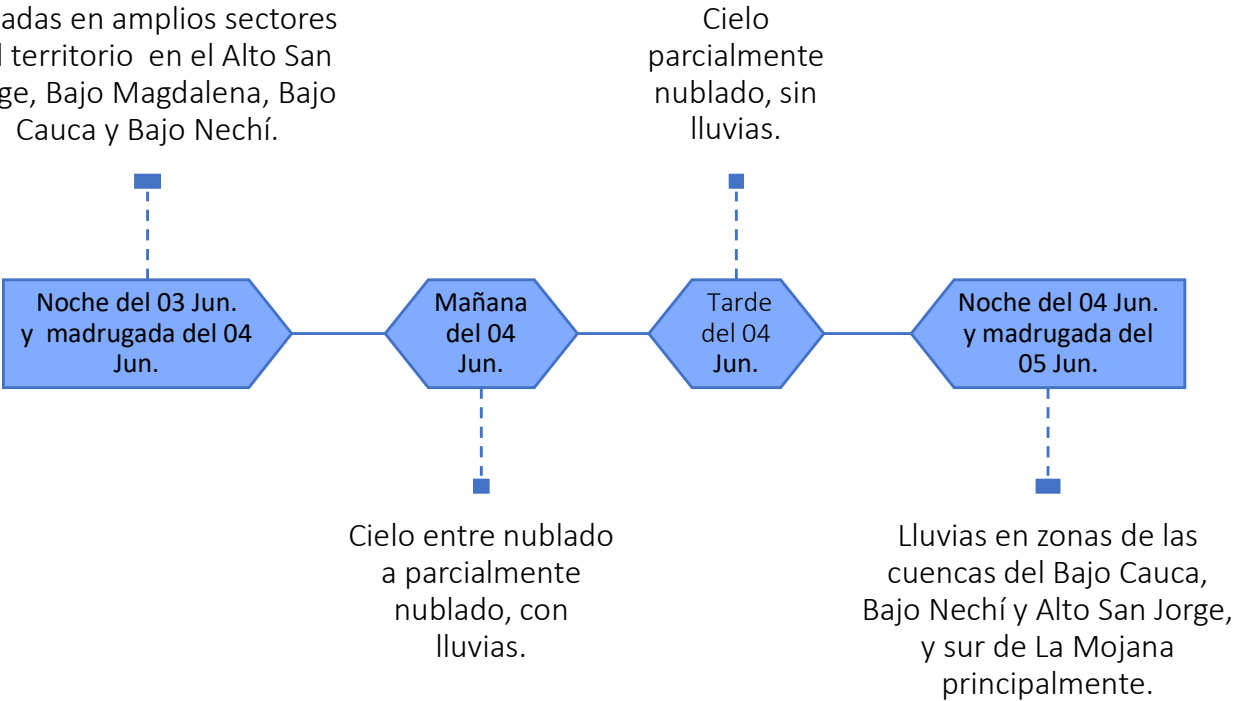


PUNTOS DE INTERÉS RÍO CAUCA (TRAMO NECHÍ-MAGANGUÉ)	ALERTAS HIDROLÓGICAS	CONDICIONES HIDROLÓGICAS	ZONAS DE EMERGENCIA
 Estación hidrológica IDEAM	 <b>Alerta ROJA</b> Para tomar acción	 Niveles en ascenso	 Inundación por desbordamiento
 Población	 <b>Alerta NARANJA</b> Para prepararse	 Niveles en descenso	 Inundación por rompimiento margen derecha
 Rompedero	 <b>Alerta AMARILLA</b> Para informarse	 Niveles estables	 Inundación por rompimiento margen izquierda (Mojana)
 Confluencia	 <b>Condiciones NORMALES</b> Sin alerta	 Tránsito de creciente	

PRONÓSTICO PARA EL 03 DE JUNIO Y 04 DE JUNIO

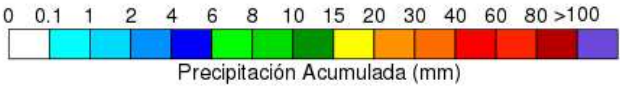


Probabilidad de lluvias aisladas en amplios sectores del territorio en el Alto San Jorge, Bajo Magdalena, Bajo Cauca y Bajo Nechí.



ACUMULADO DEL 03 AL 04 DE JUN

ACUMULADO DEL 04 AL 05 JUN



**Equipo de trabajo Centro regional de Pronóstico  
y Alertas Tempranas de LA MOJANA**

Elaborado por:  
**OLGA LUCÍA PULIDO MÉNDEZ**, Hidróloga  
**RAFAEL ELÍAS MUNDARAY MAGO**, Meteorólogo

[www.corpomojana.gov.co](http://www.corpomojana.gov.co)  
**Correo Electrónico:**  
[corpomojana@corpomojana.gov.co](mailto:corpomojana@corpomojana.gov.co)  
Cra. 21 # 21 A – 44 San Marcos - Sucre  
Teléfono: (+575) 295 5347

**YOLANDA GONZALEZ HERNÁNDEZ**,  
Directora General IDEAM.  
**MARTHA CECILIA CADENA**,  
Jefe Oficina del Servicio de Pronósticos y Alertas  
[www.ideam.gov.co](http://www.ideam.gov.co)

**Correos electrónicos:**  
[servicio@ideam.gov.co](mailto:servicio@ideam.gov.co),  
[alertas@ideam.gov.co](mailto:alertas@ideam.gov.co)

Calle 25 d # 96b - 70, piso 3. Bogotá, D.C.  
Teléfono: 307 5625 ext. 1334 - 1336.

**LILIANA QUIROZ**, Directora General de la Corporación para el Desarrollo  
Sostenible de La Mojana y el San Jorge-CORPOMOJANA.

**RAQUEL GARAVITO**, Gerente del Fondo Adaptación

**JIMENA PUYANA**, Gerente Nacional de Desarrollo Sostenible del PNUD